רשות הטבע והגנים

שמורות טבע ימיות בצפון

ראש הנקרה

תיאור השמורה:

פנינה צפונית המאופיינת במגוון בתי גידול, בהם משטחי גידוד סלעיים, חופים חוליים, רכסי כורכר טבועים ו"קניון" תת-ימי רדוד. האיונים הסלעיים משמשים אתרי קינון לציפורי ים, ומתחת לפני המים, בין הסלעים, דקרים ממינים שונים וסרטנים ענקיים מוצאים להם מפלט.

תקנות בשמורה:

- הדיג בשמורה אסור, למעט דיג בחכה מהחוף ללא אמצעי עזר ובתחום הקו הסגול.
- השיט בכלים מנועיים אסור בשטח התחום בכחול, למעט נתיב כניסה ויציאה.

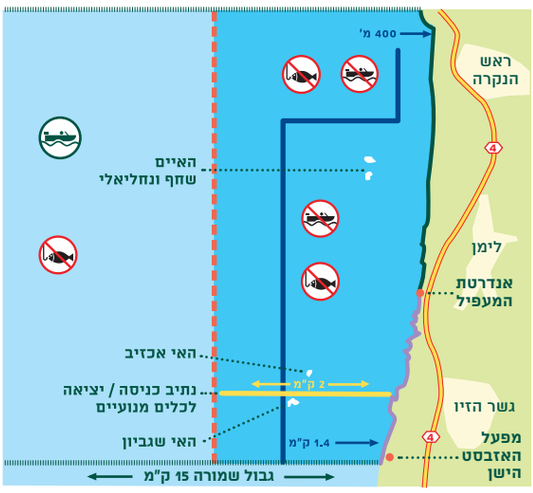

שקמונה וראש כרמל

תיאור השמורות:

שמורת שקמונה חובקת אוצרות מורשת עתיקים ושוניות ייחודיות בנוף החופי הישראלי.
שמורת ראש כרמל מגינה על רכס הכרמל התת-ימי הגולש מהחוף לתוך הים העמוק. ברכס נמצאים גני ספוגים מרהיבים ומגוון עשיר של דגים, חסרי חוליות, צבים ובטאים.

תקנות בשמורות:

- הדיג אסור, למעט בחכה מהחוף.
- שיט מכל סוג שהוא אסור במרחק של עד 300 מטרים מקו החוף.
- אסור לעגון בשטח השמורות.

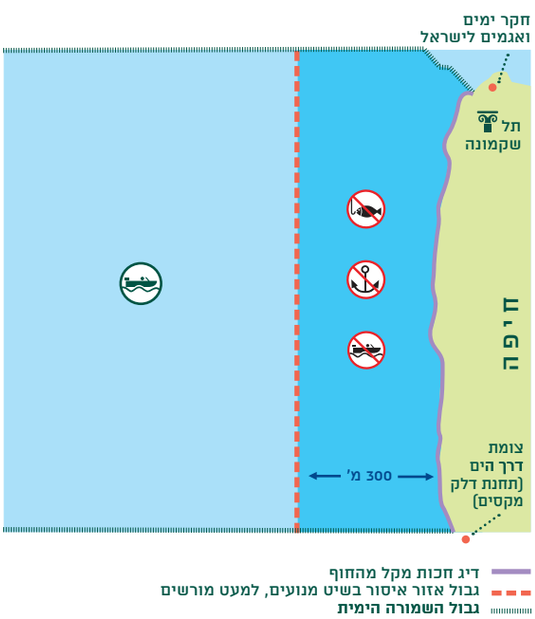

הבונים

תיאור השמורה:

מול החוף המפורץ ביותר בארץ שוכנת שמורת טבע ימית המגינה על בית גידול סלעי וחולי בחגורת הגאות והשפל.

תקנות בשמורה:

- השיט בכלים מנועיים בשמורה אסור.
- הדיג אסור עד למרחק של קילומטר מהחוף.
- דיג חכות מקל מהחוף בלבד, באזור המותר בלבד (ראו מפה), ללא אמצעי עזר ובכפוף לכל דין.

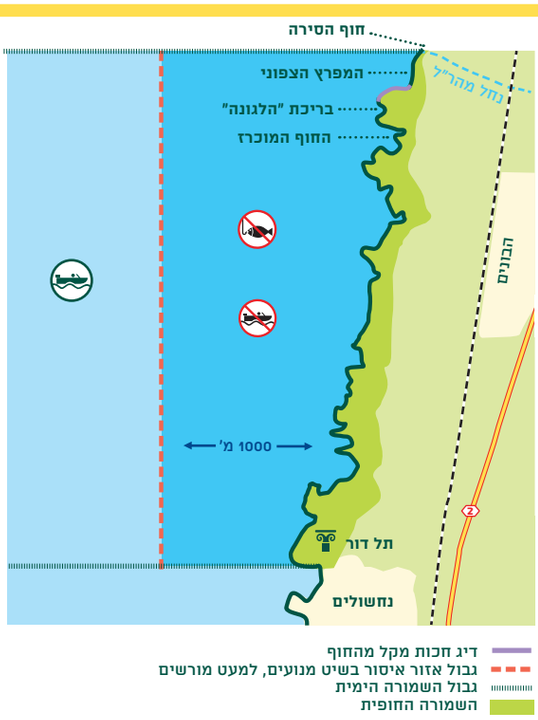

המפות להמחשה בלבד, בכל מקרה של סתירה או אי התאמה בין המפות להוראות החוק יגברו הוראות החוק הרלוונטיות.

רשות הטבע והגנים

שמורות טבע ימיות בצפון

המפות להמחשה בלבד, בכל מקרה של סתירה או אי התאמה בין המפות להוראות החוק יגברו הוראות החוק הרלוונטיות.